











Numer projektu:
COR_13
Zadanie: Budowa infrastruktury telekomunikacyjnej
Metoda: Instalacja w istniejącej infrastrukturze
W obszarze zabudowanym

Kategoria drogi: droga krajowa droga wojewódzka droga powiatowa droga gminna
Przekrój uliczny 1x2
Legenda:  znak pionowy prj.  znak poziomy ist.  zapora drogowa U-20c  studnia telekomunikacyjna  linia kablowa  krawędź jezdni  krawędź chodnika  pas zieleni  granica pasa drogowego